

# IP NAS Manager

Leistungsfähige Datenkonvertierung und mehr

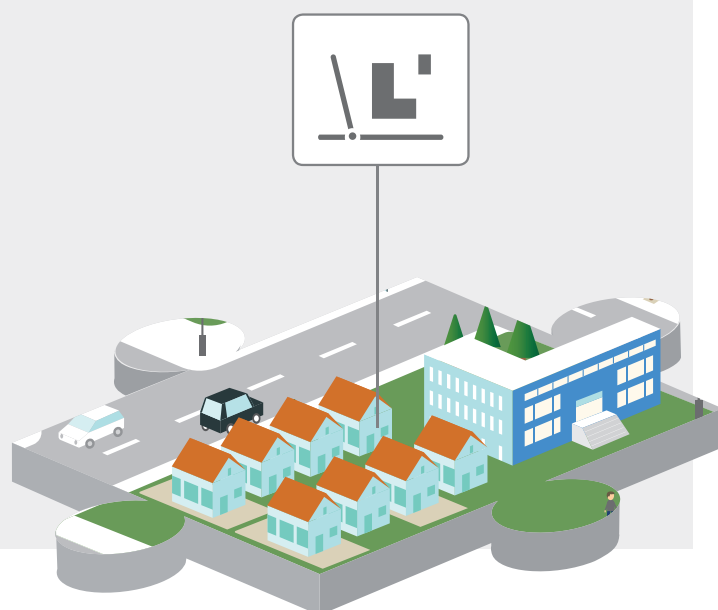


ALKIS® steht für das Amtliche Liegenschaftskasterinformationssystem der Bundesländer und besteht aus der Liegenschaftskarte und dem Liegenschaftsbuch. Die Darstellung erfolgt auf Basis eines einheitlichen geodätischen Raumbezugs.

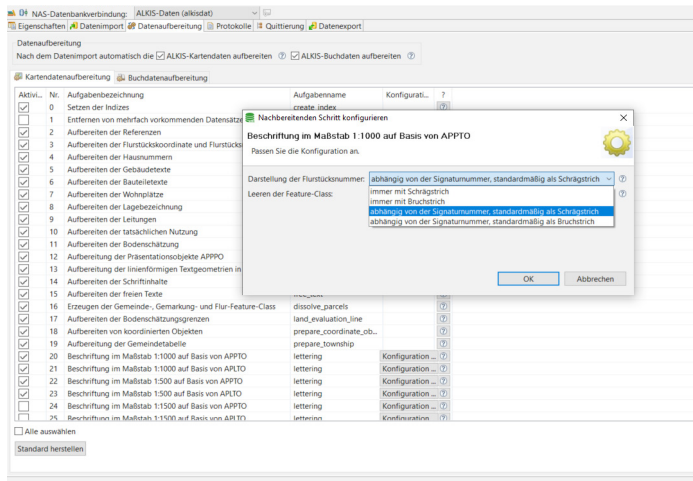
IP NAS Manager stellt die **Grundlage für ein eigenes, flexibel nutzbares und zuverlässiges ALKIS Auskunftssystem** dar.

Durch ein Höchstmaß an Flexibilität bei der Datennutzung können die wertvollen Informationen, die in ALKIS stecken, für möglichst viele Prozesse gewinnbringend verwendet werden.

» IP NAS Manager ermöglicht eine sichere, unkomplizierte und komfortable Datennutzung. «

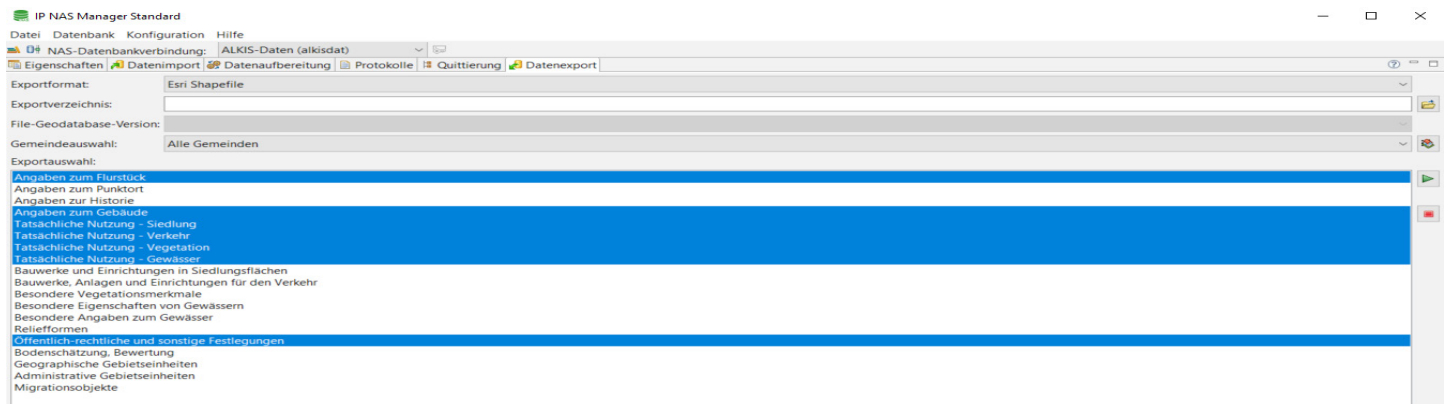


Räumliche Fragestellungen nachhaltig lösen »



## Das steckt dahinter

- Konvertierung der Daten aus der Norm-basierten Austauschschnittstelle (NAS) in eine für Geoinformationssysteme (GIS) nutzbare Form
- Datenumsetzung konform zur GeoInfoDok, alle Daten bleiben erhalten
- Automatische Ableitung einfacher strukturierter Daten für die Nutzung im GIS



## Das kann IP NAS Manager

- Konvertieren und Aufbereiten der amtlichen Daten für Liegenschaftskarte und Liegenschaftsbuch,
- Fortführungsfähige Datenumsetzung gemäß NBA-Verfahren mit optionaler Erzeugung einer Quittierungsdatei
- Unterstützte Datenhaltungen: ArcGIS Geodatabase (File und Enterprise) und PostGIS
- Thematische und nach Gemeinden und Gemarkungen gegliederte Datenexporte in verschiedene Formate
- Aufbereiten der Liegenschaftskarte für die Repräsentation gemäß GeoInfoDok mit Berücksichtigung länderspezifischer Ausprägungen

## Der Vorteil liegt auf der Hand

- Sicherstellen der Verlässlichkeit und Vollständigkeit von ALKIS
- Grundlage für flexibles Nutzen und erleichtertes Auswerten der ALKIS-Daten

